地番	1011－9
土地の所在	松山市鴨川二丁目

土地所在図
地積測量図

MATSUMO TOWN 鴨川 A号地

準拠点			
点名及び備考		X	Y
11828G20	金属鋲	97392.328	-69363.619
11828G19	金属鋲	97392.162	-69378.579
角度及び距離			
器械点	視準点	角度	距離
11828G20	11828G19	0-00-00	14.96
	A160	181-31-11	9.78
	A158	353-11-52	2.22
	A95	282-30-32	11.25
	A163	229-04-30	14.61

座標求積表

地番	1011－9			
点名	標識	X	Y	辺長
A160	調査士会会標	97392.177	-69353.833	11.99
A158	調査士会会標	97392.040	-69365.825	10.72
A95	調査士会会標	97381.317	-69365.934	12.01
A163	調査士会会標	97381.391	-69353.922	10.78
		倍面積		258.130129
		面積		129.0650645
		地積		129.06 ㎡
		坪数		39.04 坪

志津川町
+1011－1
+1011－2
+1012－1
+1012－22
+1012－23
+道

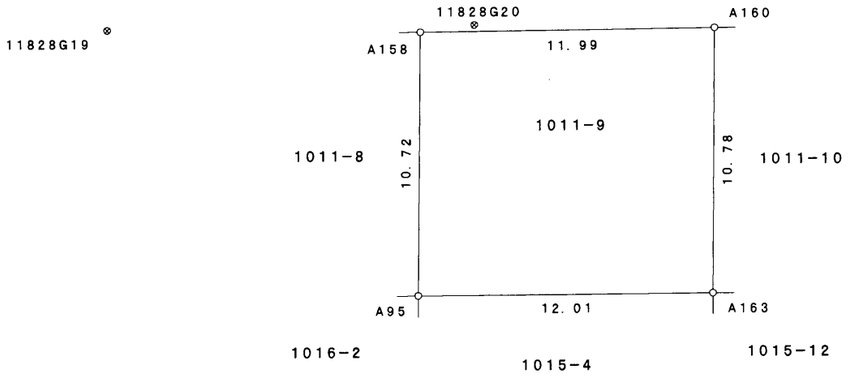

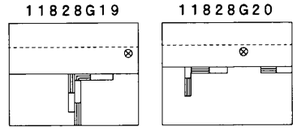

座標系第Ⅳ系　世界測地系　　平成２３年１１月１日測量

作成者	松山市南江戸二丁目３番３６号 土地家屋調査士　宮本邦彦	（平成２３年１１月２８日作成）

申請人	日本ガスライン株式会社 代表取締役　石﨑正史	縮尺	1/250

平成24年 1月 25日登記

土地所在図 地積測量図

地番	1011－9
土地の所在	松山市鴨川二丁目

網図

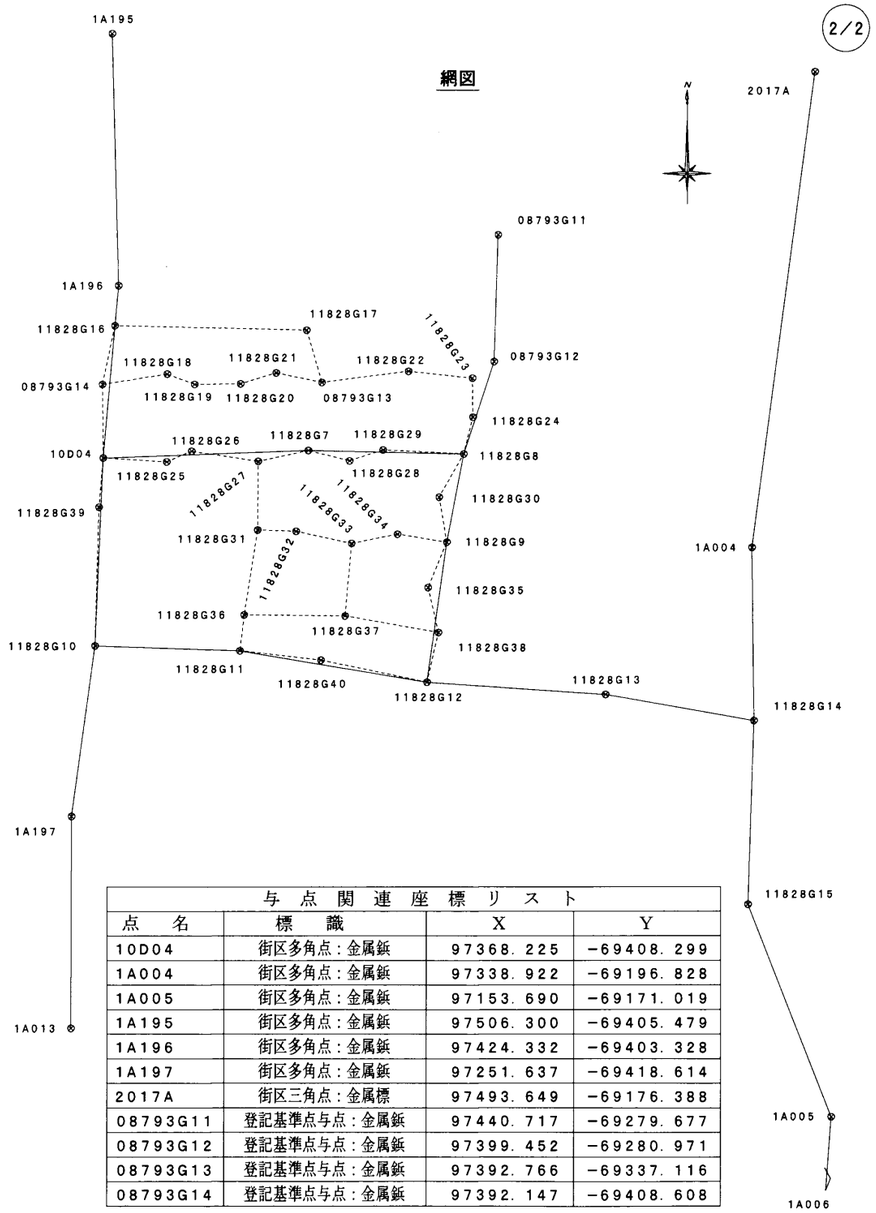

座標リスト			
点名	標識	X	Y
10D04	街区多角点：金属鋲	97368.225	−69408.299
1A004	街区多角点：金属鋲	97338.922	−69196.828
1A005	街区多角点：金属鋲	97153.690	−69171.019
1A006	街区多角点：金属鋲	96960.374	−69185.157
1A013	街区多角点：金属鋲	97182.551	−69418.783
1A195	街区多角点：金属鋲	97506.300	−69405.479
1A196	街区多角点：金属鋲	97424.332	−69403.328
1A197	街区多角点：金属鋲	97251.637	−69418.614
2017A	街区三角点：金属標	97493.649	−69176.388
08793G11	登記基準点与点：金属鋲	97440.717	−69279.677
08793G12	登記基準点与点：金属鋲	97399.452	−69280.971
08793G13	登記基準点与点：金属鋲	97392.766	−69337.116
08793G14	登記基準点与点：金属鋲	97392.147	−69408.608
11828G7	登記基準点新点：金属鋲	97370.645	−69341.491
11828G8	登記基準点新点：金属鋲	97369.440	−69290.798
11828G9	登記基準点新点：金属鋲	97340.692	−69296.335
11828G10	登記基準点新点：金属鋲	97307.080	−69410.979
11828G11	登記基準点新点：金属鋲	97305.517	−69363.763
11828G12	登記基準点新点：金属鋲	97295.142	−69302.729
11828G13	登記基準点新点：金属鋲	97291.147	−69244.570
11828G14	登記基準点新点：金属鋲	97282.617	−69196.174
11828G15	登記基準点新点：金属鋲	97222.869	−69198.131
11828G16	登記基準点新点：金属鋲	97411.332	−69404.525
11828G17	登記基準点新点：金属鋲	97409.820	−69342.089
11828G18	登記基準点新点：金属鋲	97395.529	−69387.529
11828G19	登記基準点新点：金属鋲	97392.162	−69378.579
11828G20	登記基準点新点：金属鋲	97392.328	−69363.619
11828G21	登記基準点新点：金属鋲	97395.938	−69352.018
11828G22	登記基準点新点：金属鋲	97396.365	−69308.815
11828G23	登記基準点新点：金属鋲	97394.082	−69288.053
11828G24	登記基準点新点：金属鋲	97381.425	−69287.885
11828G25	登記基準点新点：金属鋲	97366.922	−69387.636
11828G26	登記基準点新点：金属鋲	97370.414	−69379.523
11828G27	登記基準点新点：金属鋲	97367.087	−69357.857
11828G28	登記基準点新点：金属鋲	97367.232	−69328.023
11828G29	登記基準点新点：金属鋲	97370.759	−69317.111
11828G30	登記基準点新点：金属鋲	97355.318	−69298.812
11828G31	登記基準点新点：金属鋲	97344.771	−69358.029
11828G32	登記基準点新点：金属鋲	97344.363	−69345.517
11828G33	登記基準点新点：金属鋲	97340.325	−69327.348
11828G34	登記基準点新点：金属鋲	97343.343	−69312.375
11828G35	登記基準点新点：金属鋲	97325.959	−69302.380
11828G36	登記基準点新点：金属鋲	97317.183	−69362.407
11828G37	登記基準点新点：金属鋲	97316.771	−69329.535
11828G38	登記基準点新点：金属鋲	97311.309	−69299.041
11828G39	登記基準点新点：金属鋲	97352.194	−69409.712
11828G40	登記基準点新点：金属鋲	97302.425	−69337.376

与点関連座標リスト			
点名	標識	X	Y
10D04	街区多角点：金属鋲	97368.225	−69408.299
1A004	街区多角点：金属鋲	97338.922	−69196.828
1A005	街区多角点：金属鋲	97153.690	−69171.019
1A195	街区多角点：金属鋲	97506.300	−69405.479
1A196	街区多角点：金属鋲	97424.332	−69403.328
1A197	街区多角点：金属鋲	97251.637	−69418.614
2017A	街区三角点：金属標	97493.649	−69176.388
08793G11	登記基準点与点：金属鋲	97440.717	−69279.677
08793G12	登記基準点与点：金属鋲	97399.452	−69280.971
08793G13	登記基準点与点：金属鋲	97392.766	−69337.116
08793G14	登記基準点与点：金属鋲	97392.147	−69408.608

作成者	松山市南江戸二丁目３番３６号 土地家屋調査士　宮本邦彦　（平成２３年１１月２８日作成）

申請人	日本ガスライン株式会社 代表取締役　石﨑正史	縮尺	1／2000

地番	1011−10
土地の所在	松山市鴨川二丁目

土地所在図
地積測量図

MATSUMO TOWN 鴨川 B号地

準拠点			
点名及び備考		X	Y
11828G21	金属鋲	97395.938	−69352.018
08793G13	金属鋲	97392.766	−69337.116
角度及び距離			
器械点	視準点	角度	距離
11828G21	08793G13	0−00−00	15.23
	A165	7−29−46	10.86
	A160	103−44−41	4.17
	A163	85−26−26	14.67
	A90	42−26−53	17.77

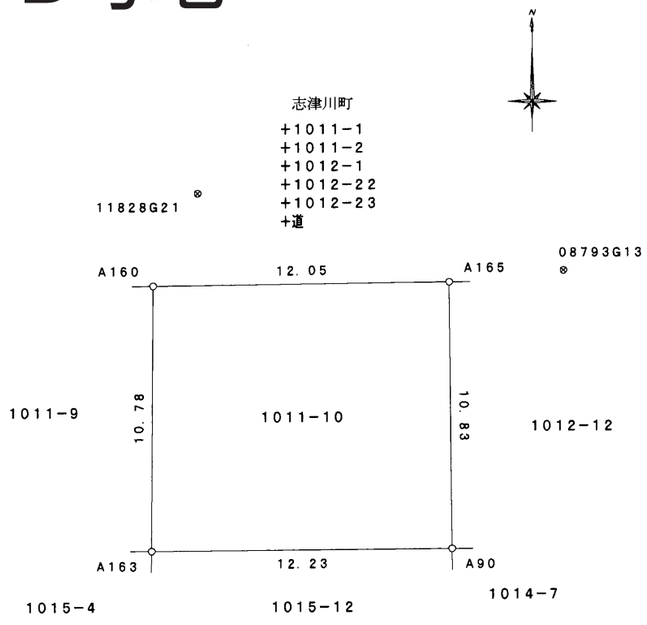

座標求積表

地番	1011−10			
点名	標識	X	Y	辺長
A165	調査士会会標	97392.310	−69341.780	12.05
A160	調査士会会標	97392.177	−69353.833	10.78
A163	調査士会会標	97381.391	−69353.922	12.23
A90	調査士会会標	97381.472	−69341.686	10.83
		倍面積		262.613203
		面積		131.3066015
		地積		131.30 ㎡
		坪数		39.71 坪

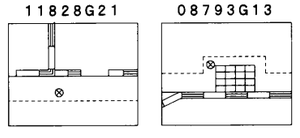

座標系第Ⅳ系　世界測地系　　平成２３年１１月１日測量

作成者	松山市南江戸二丁目３番３６号 土地家屋調査士　宮本邦彦　（平成２３年１１月２８日作成）

申請人	日本ガスライン株式会社 代表取締役　石崎正史	縮尺	1／250

平成24年1月25日登記

土地所在図 地積測量図

地番	1011－10
土地の所在	松山市鴨川二丁目

網図

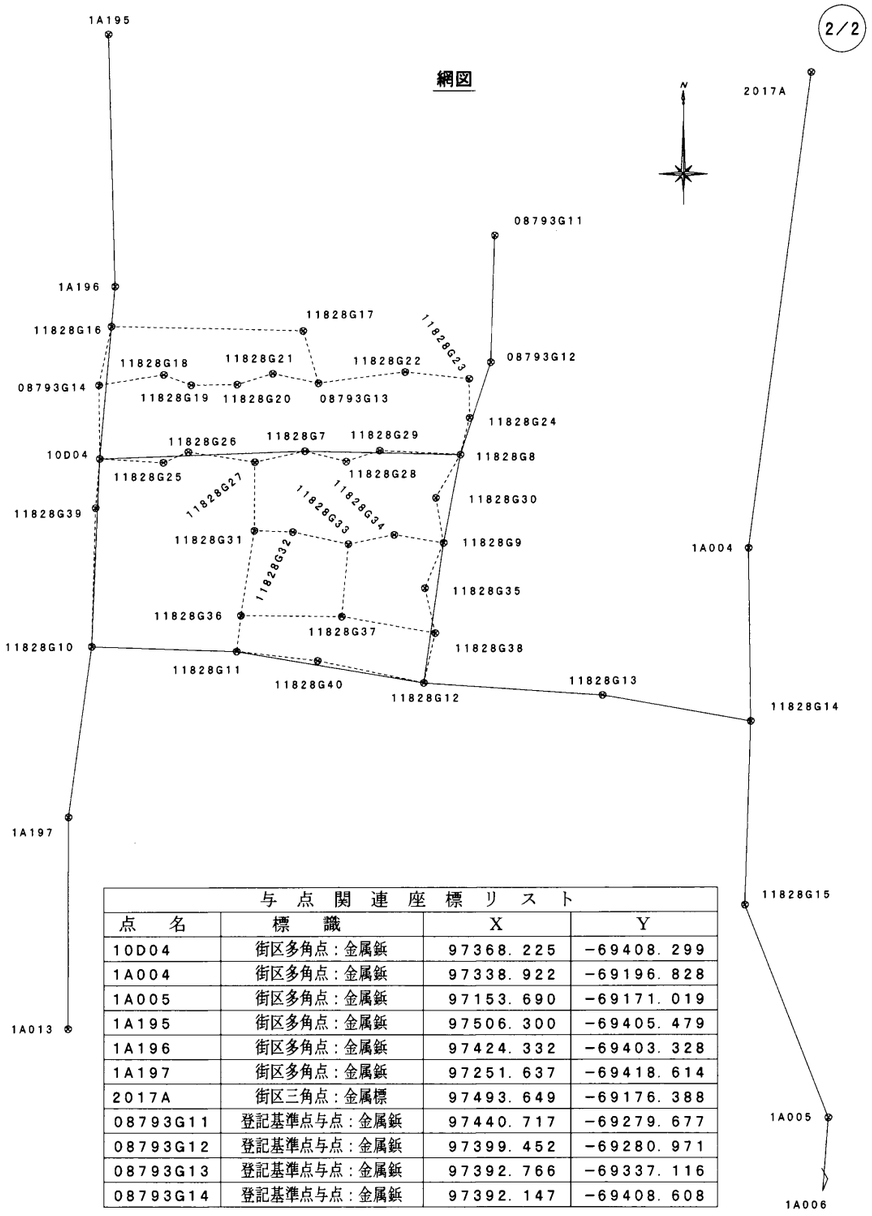

座標リスト			
点名	標識	X	Y
10D04	街区多角点：金属鋲	97368.225	−69408.299
1A004	街区多角点：金属鋲	97338.922	−69196.828
1A005	街区多角点：金属鋲	97153.690	−69171.019
1A006	街区多角点：金属鋲	96960.374	−69185.157
1A013	街区多角点：金属鋲	97182.551	−69418.783
1A195	街区多角点：金属鋲	97506.300	−69405.479
1A196	街区多角点：金属鋲	97424.332	−69403.328
1A197	街区多角点：金属鋲	97251.637	−69418.614
2017A	街区三角点：金属標	97493.649	−69176.388
08793G11	登記基準点与点：金属鋲	97440.717	−69279.677
08793G12	登記基準点与点：金属鋲	97399.452	−69280.971
08793G13	登記基準点与点：金属鋲	97392.766	−69337.116
08793G14	登記基準点与点：金属鋲	97392.147	−69408.608
11828G7	登記基準点新点：金属鋲	97370.645	−69341.491
11828G8	登記基準点新点：金属鋲	97369.440	−69290.798
11828G9	登記基準点新点：金属鋲	97340.692	−69296.335
11828G10	登記基準点新点：金属鋲	97307.080	−69410.979
11828G11	登記基準点新点：金属鋲	97305.517	−69363.763
11828G12	登記基準点新点：金属鋲	97295.142	−69302.729
11828G13	登記基準点新点：金属鋲	97291.147	−69244.570
11828G14	登記基準点新点：金属鋲	97282.617	−69196.174
11828G15	登記基準点新点：金属鋲	97222.869	−69198.131
11828G16	登記基準点新点：金属鋲	97411.332	−69404.525
11828G17	登記基準点新点：金属鋲	97409.820	−69342.089
11828G18	登記基準点新点：金属鋲	97395.529	−69387.529
11828G19	登記基準点新点：金属鋲	97392.162	−69378.579
11828G20	登記基準点新点：金属鋲	97392.328	−69363.619
11828G21	登記基準点新点：金属鋲	97395.938	−69352.018
11828G22	登記基準点新点：金属鋲	97396.365	−69308.815
11828G23	登記基準点新点：金属鋲	97394.082	−69288.053
11828G24	登記基準点新点：金属鋲	97381.425	−69287.885
11828G25	登記基準点新点：金属鋲	97366.922	−69387.636
11828G26	登記基準点新点：金属鋲	97370.414	−69379.523
11828G27	登記基準点新点：金属鋲	97367.087	−69357.857
11828G28	登記基準点新点：金属鋲	97367.232	−69328.023
11828G29	登記基準点新点：金属鋲	97370.759	−69317.111
11828G30	登記基準点新点：金属鋲	97355.318	−69298.812
11828G31	登記基準点新点：金属鋲	97344.771	−69358.029
11828G32	登記基準点新点：金属鋲	97344.363	−69345.517
11828G33	登記基準点新点：金属鋲	97340.325	−69327.348
11828G34	登記基準点新点：金属鋲	97343.343	−69312.375
11828G35	登記基準点新点：金属鋲	97325.959	−69302.380
11828G36	登記基準点新点：金属鋲	97317.183	−69362.407
11828G37	登記基準点新点：金属鋲	97316.771	−69329.535
11828G38	登記基準点新点：金属鋲	97311.309	−69299.041
11828G39	登記基準点新点：金属鋲	97352.194	−69409.712
11828G40	登記基準点新点：金属鋲	97302.425	−69337.376

与点関連座標リスト			
点名	標識	X	Y
10D04	街区多角点：金属鋲	97368.225	−69408.299
1A004	街区多角点：金属鋲	97338.922	−69196.828
1A005	街区多角点：金属鋲	97153.690	−69171.019
1A195	街区多角点：金属鋲	97506.300	−69405.479
1A196	街区多角点：金属鋲	97424.332	−69403.328
1A197	街区多角点：金属鋲	97251.637	−69418.614
2017A	街区三角点：金属標	97493.649	−69176.388
08793G11	登記基準点与点：金属鋲	97440.717	−69279.677
08793G12	登記基準点与点：金属鋲	97399.452	−69280.971
08793G13	登記基準点与点：金属鋲	97392.766	−69337.116
08793G14	登記基準点与点：金属鋲	97392.147	−69408.608

作成者	松山市南江戸二丁目３番３６号 土地家屋調査士　宮本邦彦	（平成２３年１１月２８日作成）

申請人	日本ガスライン株式会社 代表取締役　石﨑正史	縮尺	1／2000

地番	1014－7
土地の所在	松山市鴨川二丁目

土地所在図
地積測量図

MATSUMO TOWN 鴨川 C号地

準拠点			
点名及び備考		X	Y
11828G7	金属鋲	97370.645	-69341.491
11828G28	金属鋲	97367.232	-69328.023
角度及び距離			
器械点	視準点	角度	距離
11828G7	11828G28	0-00-00	13.89
	A194	303-21-44	16.18
	A90	254-44-52	10.82
	A94	230-34-04	0.28
	A89	344-15-21	11.88

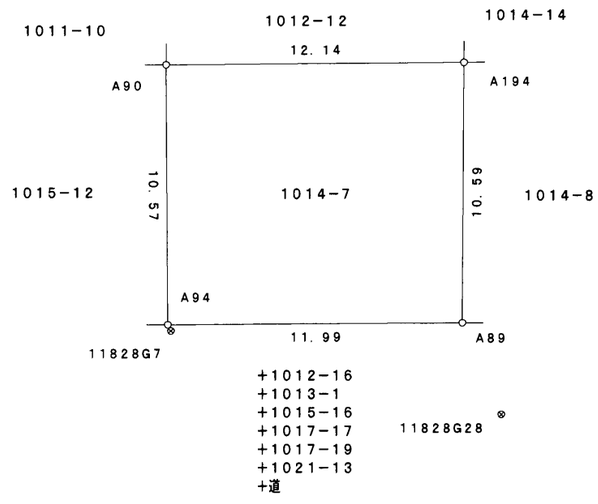

座標求積表

地番	1014－7			
点名	標識	X	Y	辺長
A194	調査士会会標	97381.559	-69329.546	12.14
A90	調査士会会標	97381.472	-69341.686	10.57
A94	調査士会会標	97370.902	-69341.612	11.99
A89	調査士会会標	97370.961	-69329.613	10.59
	倍面積		255.487687	
	面積		127.7438435	
	地積		127.74	㎡
	坪数		38.64	坪

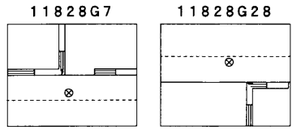

座標系第ＩＶ系　世界測地系　　平成２３年１１月１日測量

作成者	松山市南江戸二丁目３番３６号 土地家屋調査士　宮本邦彦	（平成２３年１１月２８日作成）

申請人	日本ガスライン株式会社 代表取締役　石﨑正史	縮尺	1／250

平成24年 1月25日登記

地番	1014－7
土地の所在	松山市鴨川二丁目

土地所在図 地積測量図

座標リスト

点名	標識	X	Y
10D04	街区多角点：金属鋲	97368.225	−69408.299
1A004	街区多角点：金属鋲	97338.922	−69196.828
1A005	街区多角点：金属鋲	97153.690	−69171.019
1A006	街区多角点：金属鋲	96960.374	−69185.157
1A013	街区多角点：金属鋲	97182.551	−69418.783
1A195	街区多角点：金属鋲	97506.300	−69405.479
1A196	街区多角点：金属鋲	97424.332	−69403.328
1A197	街区多角点：金属鋲	97251.637	−69418.614
2017A	街区三角点：金属標	97493.649	−69176.388
08793G11	登記基準点与点：金属鋲	97440.717	−69279.677
08793G12	登記基準点与点：金属鋲	97399.452	−69280.971
08793G13	登記基準点与点：金属鋲	97392.766	−69337.116
08793G14	登記基準点与点：金属鋲	97392.147	−69408.608
11828G7	登記基準点新点：金属鋲	97370.645	−69341.491
11828G8	登記基準点新点：金属鋲	97369.440	−69290.798
11828G9	登記基準点新点：金属鋲	97340.692	−69296.335
11828G10	登記基準点新点：金属鋲	97307.080	−69410.979
11828G11	登記基準点新点：金属鋲	97305.517	−69363.763
11828G12	登記基準点新点：金属鋲	97295.142	−69302.729
11828G13	登記基準点新点：金属鋲	97291.147	−69244.570
11828G14	登記基準点新点：金属鋲	97282.617	−69196.174
11828G15	登記基準点新点：金属鋲	97222.869	−69198.131
11828G16	登記基準点新点：金属鋲	97411.332	−69404.525
11828G17	登記基準点新点：金属鋲	97409.820	−69342.089
11828G18	登記基準点新点：金属鋲	97395.529	−69387.529
11828G19	登記基準点新点：金属鋲	97392.162	−69378.579
11828G20	登記基準点新点：金属鋲	97392.328	−69363.619
11828G21	登記基準点新点：金属鋲	97395.938	−69352.018
11828G22	登記基準点新点：金属鋲	97396.365	−69308.815
11828G23	登記基準点新点：金属鋲	97394.082	−69288.053
11828G24	登記基準点新点：金属鋲	97381.425	−69287.885
11828G25	登記基準点新点：金属鋲	97366.922	−69387.636
11828G26	登記基準点新点：金属鋲	97370.414	−69379.523
11828G27	登記基準点新点：金属鋲	97367.087	−69357.857
11828G28	登記基準点新点：金属鋲	97367.232	−69328.023
11828G29	登記基準点新点：金属鋲	97370.759	−69317.111
11828G30	登記基準点新点：金属鋲	97355.318	−69298.812
11828G31	登記基準点新点：金属鋲	97344.771	−69358.029
11828G32	登記基準点新点：金属鋲	97344.363	−69345.517
11828G33	登記基準点新点：金属鋲	97340.325	−69327.348
11828G34	登記基準点新点：金属鋲	97343.343	−69312.375
11828G35	登記基準点新点：金属鋲	97325.959	−69302.380
11828G36	登記基準点新点：金属鋲	97317.183	−69362.407
11828G37	登記基準点新点：金属鋲	97316.771	−69329.535
11828G38	登記基準点新点：金属鋲	97311.309	−69299.041
11828G39	登記基準点新点：金属鋲	97352.194	−69409.712
11828G40	登記基準点新点：金属鋲	97302.425	−69337.376

網図

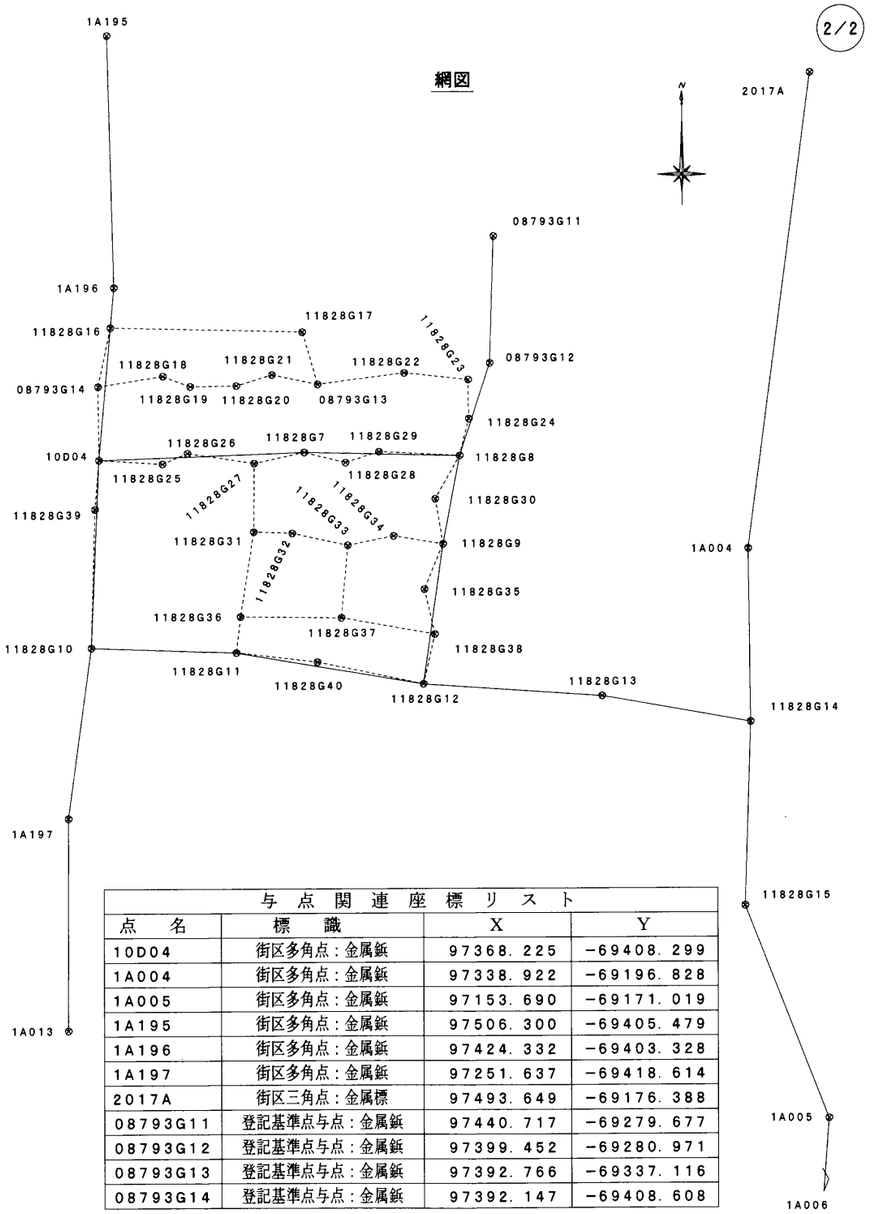

与点関連座標リスト

点名	標識	X	Y
10D04	街区多角点：金属鋲	97368.225	−69408.299
1A004	街区多角点：金属鋲	97338.922	−69196.828
1A005	街区多角点：金属鋲	97153.690	−69171.019
1A195	街区多角点：金属鋲	97506.300	−69405.479
1A196	街区多角点：金属鋲	97424.332	−69403.328
1A197	街区多角点：金属鋲	97251.637	−69418.614
2017A	街区三角点：金属標	97493.649	−69176.388
08793G11	登記基準点与点：金属鋲	97440.717	−69279.677
08793G12	登記基準点与点：金属鋲	97399.452	−69280.971
08793G13	登記基準点与点：金属鋲	97392.766	−69337.116
08793G14	登記基準点与点：金属鋲	97392.147	−69408.608

作成者	松山市南江戸二丁目３番３６号 土地家屋調査士　宮本邦彦　（平成２３年１１月２８日作成）

申請人	日本ガスライン株式会社 代表取締役　石﨑正史

縮尺 1／2000