

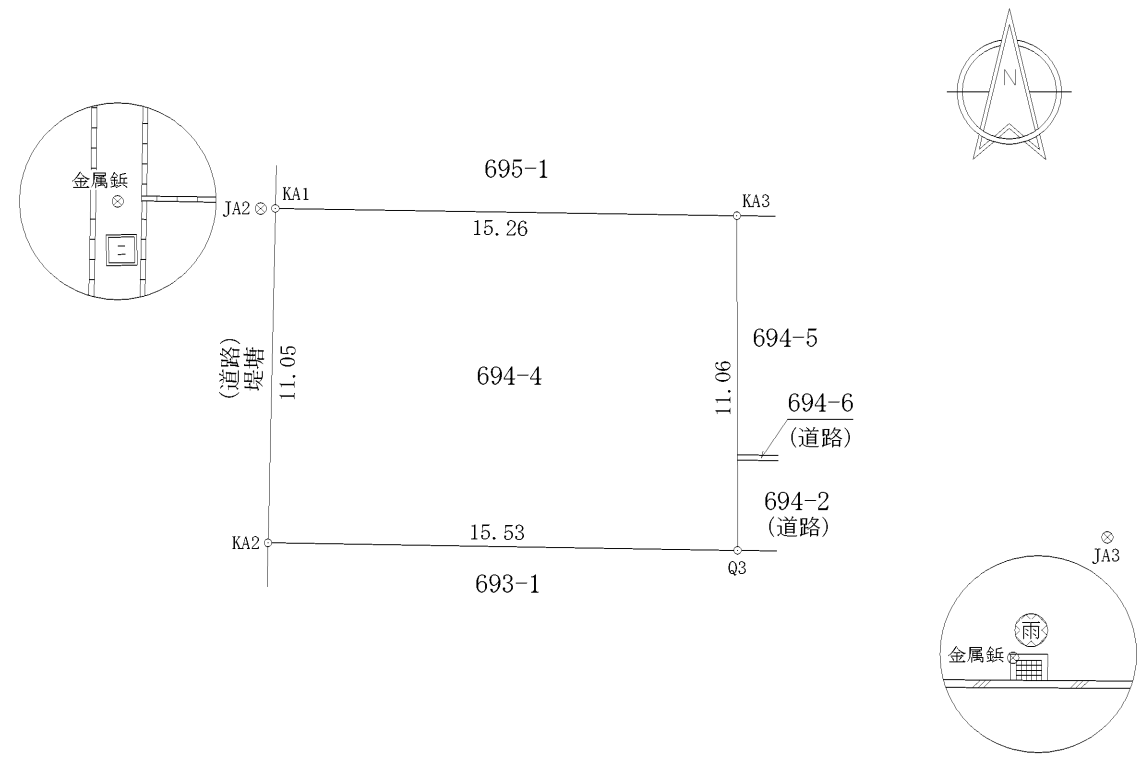
地番	694番4	地積測量図
土地の所在	松山市南斎院町	

1/2

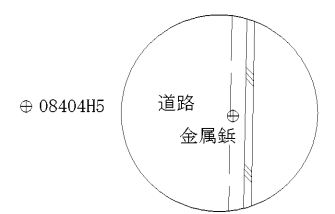
*面積算出公式 $A = 1/2 \sum X_n \times (Y_{n+1} - Y_{n-1})$

地番 694-4			
NO.	種類	X	Y
KA3	新設調査士会標	92442.230	-71155.721
Q3	新設調査士会標	92431.166	-71155.700
KA2	新設調査士会標	92431.413	-71171.230
KA1	新設調査士会標	92442.470	-71170.986
倍面積		340.662398	
面積		170.331990	
地積		170.33 m ²	
坪数		51.52 坪	

引照点・境界点表			
器械点 08404H5		後視点 JA2	
X座標	92415.029	92442.464	
Y座標	-71171.887	-71171.467	
方向角	0° 52' 37"	距離	27.438
境界点	観測角	距離	
KA2	1° 25' 10"	16.397	
KA1	1° 00' 13"	27.455	
器械点 JA2		後視点 08404H5	
X座標	92442.464	92415.029	
Y座標	-71171.467	-71171.887	
方向角	180° 52' 37"	距離	27.438
境界点	観測角	距離	
KA3	269° 58' 28"	15.747	
器械点 JA3		後視点 08404H5	
X座標	92431.594	92415.029	
Y座標	-71143.469	-71171.887	
方向角	239° 45' 43"	距離	32.893
境界点	観測角	距離	
Q3	28° 14' 02"	12.238	



KA2~KA1 5松（道河管）第166号令和5年7月3日確認済



(世界測地 IV系/測量年月日 令和5年7月7日)

作成者	松山市山越六丁目2番40号	申請人	株式会社マツモふうさん	縮尺	1/250
	土地家屋調査士 栗山純造 (令和5年7月7日作成)		代表取締役 松本洋幸		

地番	694番4	地積測量図
土地の所在	松山市南斎院町	

2/2

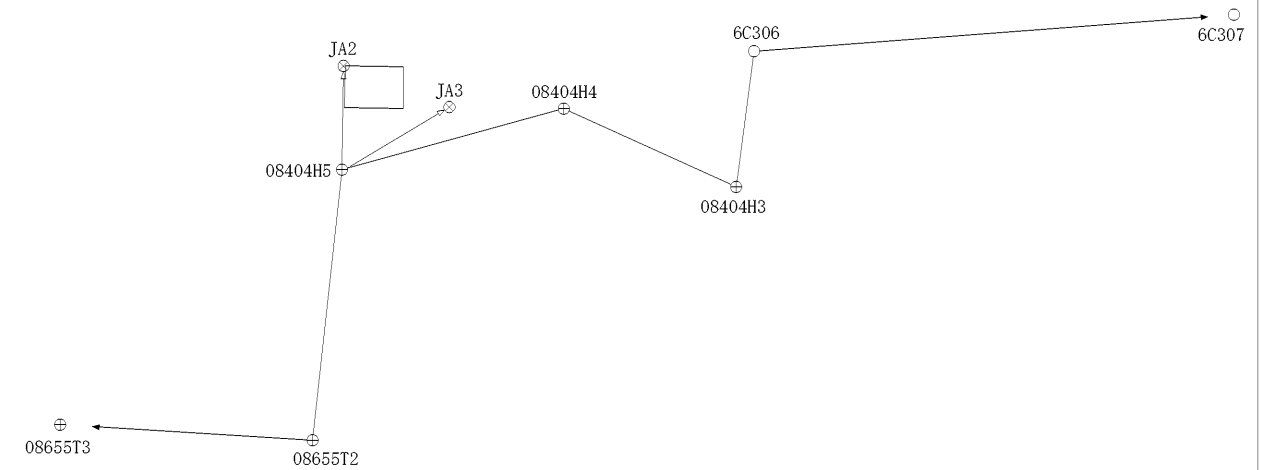
基準点網図

縮尺 1/2000



基準点座標一覧表

点名	図根点種別	標識	X座標	Y座標
6C306	街区補助点	金属錘	92446.370	-71062.868
6C307	街区補助点	金属錘	92456.035	-70935.891
08655T2	街区多角点(節点)	金属錘	92343.467	-71179.651
08655T3	既設4級登記基準点	金属錘	92347.582	-71246.448
08404H3	既設4級登記基準点	金属錘	92410.463	-71067.599
08404H4	既設4級登記基準点	金属錘	92431.157	-71113.193
08404H5	既設4級登記基準点	金属錘	92415.029	-71171.887
JA2	新設引照点	金属錘	92442.464	-71171.467
JA3	新設引照点	金属錘	92431.594	-71143.469



(世界測地 IV系/測量年月日 令和5年7月7日)

作成者	松山市山越六丁目2番40号 土地家屋調査士 栗山純造 (令和5年7月7日作成)	申請人	株式会社マツモふどうさん 代表取締役 松本洋幸	縮尺	1/
-----	-----------------------------------------------	-----	----------------------------	----	----